

TITRE DE L'ÉPREUVE: **21ème TOUR DU BEAUJOLAIS "Cycliste" (3ème ETAPE)**

ORGANISATEUR: **Comite d'Organisation du TB / VC.CALADOIS / UC.BELLEVILLOISE.**

Date : Samedi 20 Mai 2012 (l'après midi)

Parking véhicules équipe: sur le parking du collège à Belleville sur saône

Permanence : devant le magasin Intermarché si nécessaire

Réunion des directeurs sportifs :








HEURE DE DÉPART: 14 h 15'

LIEU DE Départ Fictif : rue st Exupéry à BELLEVILLE SUR SAONE

LIEU DE Départ réel : sur la D.18 à hauteur du panneau de St Jean d'ardières (km 0)

DEPARTEMENT	LOCALITES TRAVERSEES		QUALIFICATION ET NUMEROTATION DES ROUTES	Kilométrage Parcours	Kilométrage Restants	horaire aproximatif	
						à 36 km/h	à 40 km/h
			place Georges Dutreive				
Rhône	BELLEVILLE SUR SAONE	départ fictif	rue st Exupery	0 Km	0 Km	14 h 15'	14 h 15'
			rue st exupery / D.337	↑	↑		
			D.337				
	TAPONAS		D.337 / D.109	5,4 km	5,4 km		
			D.337 / D.306				
	St JEAN D'ARDIÈRES		D.337 / D.18	↓	↓		
Rhône	St JEAN D'ARDIÈRES		D.18 / D.337 / D.19				
		départ réel	D.337	0 km	114,3 km	14 h 30'	14 h 30'
	cave de Bel air		D.337 / D.337E	1,4 km	112,9 km	14 h 31'	14 h 31'
			D.337				
74	St LAGER		D.337 / D.68E	4,2 km	110,1 km	14 h 36'	14 h 36'
Rhône	CERCIE	Sprint	D.337 / D.68				
75	CERCIE		D.337	4,6 km	109,7 km	14 h 37'	14 h 37'
76	lieu dit le pont des Samsons		D.337 / D.43	6,6 km	107,7 km	14 h 41'	14 h 40'
77	QUINCIE lieu dit St vincent		D.337 / D.9	7,6 km	106,7 km	14 h 43'	14 h 41'
	QUINCIE lieu dit Montmay		D.337 / D.9E	8,9 km	105,4 km	14 h 45'	14 h 43'
78	BEAUJEU		D.337 / D.26	11,7 km	102,6 km	14 h 48'	14 h 46'
Rhône			D.26 / D.78	11,8 km	102,5 km		
	LANTIGNIE		D.78	14,2 km	100,1 km	14 h 52'	14 h 50'
	REGNIE DURETTE		D.78 / D.135	15,5 km	98,8 km	14 h 55'	14 h 53'
79	REGNIE DURETTE		D.78 / D.602	16,2 km	98,1 km		
80	lieu dit les Chastys		D.78 / D.9	17,5 km	96,8 km	14 h 59'	14 h 56'
			D.9 / D.69	19 km	95,3 km	15 h 01'	14 h 58'
Rhône	Challenge		D.9				
81	VILLIE MORGON (le villon)		D.9 / D.18	20,4 km	93,9 km	15 h 04'	15 h 00'
	VILLIE MORGON (centre)		D.18				
82	VILLIE MORGON		D.18 / D.68	20,8 km	93,5 km	15 h 04'	15 h 00'
83	PIZAY		D.18 / D.68E / D.69	24,6 km	89,7 km	15 h 11'	15 h 06'
84			D.18 / D.69	25,1 km	89,2 km		
Rhône			D.69				
85	St JEAN D'ARDIÈRES		D.69 / D.119E1	26,5 km	87,8 km	15 h 14'	15 h 09'
86			D.119E1 / D.119E				
87	CORCELLES centre		D.119E / D.119	30 km	84,3 km	15 h 18'	15 h 15'
Rhône	88 CORCELLES vers tondu		D.119E / D.9	30,5 km	83,8 km	15 h 18'	15 h 15'
	89 LANCIE		D.119E / D.86	31,8 km	82,5 km	15 h 23'	15 h 18'

			D.86 / D.119	32,4 km	81,9 km		
--	--	--	--------------	---------	---------	--	--

	90			↑	D.86 / D.9	33,4 km	80,9 km		
		VILLIE MORGON		↘	D.9 / D.68	34 km	80,3 km	15 h 26'	15 h 21'
Rhône		Challenge		↘	D.9 / route de la poste				
				↘	route de la poste / D.68				
				↘	D.68				
	91	Lieu dit Grand Pré		↑	D.68 / D.119	37,3 km	77 km	15 h 31'	15 h 26'
		FLEURIE			D.68	38,3 km	76 km		
Rhône		FLEURIE (1er passage)			D.68	39,1 km	75,2 km		
		FLEURIE		↘	D.68 / D.32	39,3 km	75 km	15 h 35'	15 h 59'
					D.32				
Saône et Loire	92	ROMANÈCHE THORINS		↑	D.32 / D.86	43,2 km	71,1 km		
	93	Hameau du vin (la gare)		↘	D.32 / D.486	43,7 km	70,6 km	15 h 42'	15 h 35'
					D.486				
	94	pont de chemin de fer		↘	D.486 / D.486 bis	44,4 km	69,9 km	15 h 43'	15 h 36'
	95	salles des fêtes	Sprint		D.486 / D.186	45,3 km	69 km	15 h 45'	15 h 37'
					D.186				
Saône et Loire	96	LA CHAPELLE DE GUINCHAY		↘	D.186 / D.68	48 km	66,3 km	15 h 20'	15 h 42'
					D.68 / route des Desch	48,2 km	66,1 km		
	97			↘	rue des Burriers	48,3 km	66 km		
	98			↘	rue de la Ferté	49 km	65,3 km		
	99			↑	rue de la Ferté/ D.95	50,3 km	64 km	15 h 53'	15 h 45'
Saône et Loire					D.186				
	100	St AMOUR le Plâtre Durand		↘	D.186 / D.486T	52,3 km	62 km	15 h 56'	15 h 48'
	101	LE BOURGNEUF		↑	D.186 / D.31 / D.169	53,7 km	60,6 km	15 h 58'	15 h 50'
	102	CHANES église		↘	D.186 / D.169				
	103			↑	D.169 / D.209	55,5 km	58,8 km		
					D.169				
Saône et Loire	104	VINZELLES cave coopérative		↘	D.169 / D.89	58,3 km	56 km	16 h 03'	15 h 54'
					D.89 / C.2	58,8 km	55,5 km		
					D.89 / C.5	59,5 km	54,8 km		
	105	lieu dit la Patte d'Oie			D.89 / D.172	60 km	54,3 km	16 h 09'	16 h 00'
	106				D.89 / D.54E	61,3 km	53 km		
	107	PRISSE			D.89	63,8 km	50,5 km		
Saône et Loire	108			↘	D.89 / D.45	65,7 km	48,6 km	16 h 12'	16 h 03'
					D.45				
					D.45 / D.85				
			Prime km 69	↑	D.45 / D.177	69,8 km	44,5 km		
Saône et Loire	109	PIERRECLOS		↘	D.45 / D.185	70,1 km	44,2 km	16 h 26'	16 h 10'
			DANGER	↑	D.185				
	110	SERRIÈRES		↘	D.185 / D.31	73,2 km	41,1 km	16 h 31'	16 h 15'
Rhône	111	lieu dit La Grange du Bois	GPM.1	↑	D.31	76,7 km	37,6 km	16 h 37'	16 h 20'
					D.31 / D.54	78 km	36,3 km		
Saône et Loire					D.31 / D.172	80,2 km	34,1 km		
	112	LEYNES	 	↑	D.31				
	113	sortie de LEYNES			D.31				
	114				D.31				
	115	lieu dit la Roche		↘	D.31 / D.169	83,4 km	30,9 km	16 h 48'	16 h 35'
					D.169				

				↘	D.169 / D.469	84,2 km	30,1 km		
	116	St AMOUR Bellevue		↘	D.169 D.686	85 km	29,3 km		

					D.686	86 km	28,3 km	16 h 53'	16 h 39'
Saône et Loire	117	St AMOUR Bellevue (église)			D.686 / D.486T	86,6 km	27,7 km	16 h 53'	16 h 39'
		lieu dit le carjot			D.486T				
		lieu dit les Thevenins			D.486T / D.17E	87,8 km	26,5 km		
Rhône		lieu dit la ville			D.486T / D.169	88,8 km	25,5 km		
	118	JULIENAS			D.17E / D.131	90 km	24,3 km	16 h 59'	16 h 45'
	119				D.17E / D.17	91,1 km	23,2 km		
Saône et Loire	120	lieu dit les Tournets			D.17E / CV / D.95	91,4 km	22,9 km	17 h 02'	16 h 47'
		lieu dit la Combe Daroux			CV				
		lieu dit les Darroux			CV				
		lieu dit les Boccards			CV				
Rhône	121	lieu dit les Deschamps			CV / D.68	92,8 km	21,5 km		
	121	lieu dit les Deschamps			D.68 / D.166	92,9 km	21,4 km	17 h 04'	16 h 48'
		CHENAS			D.68	93,6 km	20,7 km		
	122				D.68 / D. 68E	94,3 km	20 km		
					D.68E				
Saône et Loire	123	Le Moulin à vent			D.68E1 / D.266	94,8 km	19,5 km		
	124	ROMANECHÉ THORINS			D.266 / D.186	95,2 km	19,1 km	17 h 09'	16 h 51'
					D.186				
Saône et Loire	125				D.186 / D.32	95,8 km	18,5 km	17 h 10'	16 h 52'
	125				D.32 / C.6				
Rhône		LANCIE le Pasquiers			C.6				
	126	LANCIE			C.6 / D.86	96,7 km	17,6 km		
		LANCIE (l'église)			D.86				
		LANCIE			D.86 / D.119	97 km	17,3 km	17 h 12'	16 h 54'
					D.119				
	127	lieu dit Grand pré			D.119 / D.68	99 km	15,3 km	17 h 15'	16 h 57'
		FLEURIE				100 km	14,3 km		
Rhône		FLEURIE (2ème passage)			D.32 / D. 68	100,2 km	14,1 km	17 h 18'	16 h 59'
		Côte d'Adule	GPM.2		D.32	102,6 km	11,7 km	17 h 21'	17 h 01'
		Les Labourons			D.32				
	128				D.32 / D.26	104 km	10,3 km	17 h 23'	17 h 03'
					D.26				
	129	Col de Durbize	GPM.2		D.26 / D.86 / D.18E1	107,2 km	7,1 km	17 h 29'	17 h 10'
Rhône	130	CHIROUBLES			D.86 / D.119	109,5 km	4,8 km	17 h 33'	17 h 13'
		lieu dit les Martins			D.119				
		lieu dit le pont			D.119				
		lieu dit Grand pré			D.119				
	131	lieu dit Grand pré			D.119 / D.32	112,7 km	1,6 km	17 h 37'	17 h 19'
		Panneau entrée de Fleurie			D.32	113,7 km	0,6 km		
Rhône		FLEURIE	ARRIVEE		D.32	114,3 km	0 km	17 h 40'	17 h 21'

arrivée à Fleurie:

les coureurs passeront 2 fois sur la ligne d'arrivée (la 1ère au km 39,1 et la 2ème au km 100,2).

Déviations des Directeurs Sportifs à l'arrivée :

500 m avant la ligne d'arrivée sur la Droite pour rejoindre le parking de l'église suivre la déviation.

Protocole: le vainqueur de l'étape, les leaders de chaque classement et la meilleure équipe.

Permanence des officiels à la cave coopérative

Contrôle Médical: local à côté de la salle des fêtes de Fleurie