

TITRE DE L'EPREUVE: **22ème TOUR DU BEAUJOLAIS "Cycliste" (2ème ETAPE)**

ORGANISATEUR: COTB / VC.CALADOIS / UC.BELLEVILLOISE.

DATE: 19 mai 2013










































HEURE DE DEPART: 9 h 30'

LIEU DE DEPART: St GEORGES DE RENEINS

LIEU DE DEPART FICTIF: St GEORGES DE RENEINS (Place de l' église)

LIEU DE DEPART REEL: St GEORGES DE RENEINS D.20

DEPARTEMENT	LOCALITES TRAVERSEES		QUALIFICATION ET NUMEROTATION DES ROUTES	Kilométrage intermédiaire	Kilométrage TOTAL	horaire aproximatif	
						à 36 km/h	à 44 km/h
Rhône	St GEORGES DE RENEINS	départ fictif	Place de l'église	0 km	0 km	9 h 30'	9 h 30'
			rue de l'église				
			D.306				
			D.306 / D.20				
			D,306				
	lieu dit le Gaget		route de Gaget	2,7 km	2,7 km		
	lieu dit Nuits	départ réel	route du Bois	0 9 km	3,6 km		
	ARNAS		route du Bois				
			route d'Herbain				
	ARNAS		D.43	2,4 km	6 km	9 h 40'	9 h 38'
	château DE Longsard		D.43	1,5 km	7,5 km		
	lieu dit Marsangues		D.43	1,4 km	8,9 km		
	Rhône	BLACERET	<i>Sprint</i> 	D.43	0,9 km	9,8 km	9 h 46'
			D.43 / D.20				
			D.43				
St ETIENNE DES OUILLERES			D.43 / D.49	1,5 km	11,3 km		
lieu dit le Terrier			D.49				
lieu dit les Granges			D.49				
lieu dit Coichat			D.49 / D.20	1,8 km	13,1 km		
lieu dit Bois franc			D.20	1,2 km	14,3 km		
Collège de Bois franc			D.20	1,5 km	15,8 km		
St GEORGES DE RENEINS		1er passage	D.20 / rue de la Gare	0,5 km	16,3 km	9 h 54'	9 h 51'
			D.20 / D.306				
			D,306				
lieu dit le Gaget			route de Gaget	2,7 km	19 km		
lieu dit Nuits		route du Bois	0 9 km	19,9 km			
ARNAS		route du Bois					
		route d'Herbain					
ARNAS		D.43	2,4 km	22,3 km	10 h 07'	10 h 00'	
château DE Longsard		D.43	1,5 km	23,8 km			
lieu dit Marsangues		D.43	1,4 km	25,2 km			
Rhône	BLACERET	<i>Sprint</i> 	D.43	0,9 km	26,1 km	10 h 13'	10 h 05'
			D.43 / D.20				

				D.43					
	St ETIENNE DES OUILLERES			D.43 / D.49	1,5 km	27,6 km			
	lieu dit le Terrier			D.49					
	lieu dit les Granges			D.49					
	lieu dit Coichat			D.49 / D.20	1,8 km	29,4 km			
	lieu dit Bois franc			D.20	1,2 km	30,6 km			
	Collège de Bois franc			D.20	1,5 km	32,1 km			
	St GEORGES DE RENEINS	2ème passage		D.20 / rue de la Gare	0,5 km	32,6 km	10 h 23'	10 h 14'	
				D.20 / D.306					
				D,306					
	lieu dit le Gagat			route de Gagat	2,7 km	35,3 km			
	lieu dit Nuits			route du Bois	0 9 km	36,2 km			
	ARNAS			route du Bois					
				route d'Herbain					
	ARNAS			D.43	2,4 km	38,6 km	10 h 34'	10 h 21'	
	château DE Longsard			D.43	1,5 km	40,1 km			
	lieu dit Marsangues			D.43	1,4 km	41,5 km			
	BLACERET	<i>Sprint</i>		D.43	0,9 km	42,4 km	10 h 39'	10 h 27'	
				D.43 / D.20					
				D.43					
	St ETIENNE DES OUILLERES			D.43 / D.49	1,5 km	43,9 km			
	lieu dit le Terrier			D.49					
	lieu dit les Granges			D.49					
	lieu dit Coichat			D.49 / D.20	1,8 km	45,7 km			
	lieu dit Bois franc			D.20	1,2 km	46,9 km			
	Collège de Bois franc			D.20	1,5 km	48,4 km			
	St GEORGES DE RENEINS	3ème passage		D.20 / rue de la Gare	0,5 km	48,9 km	10 h 51'	10 h36'	
				D.20 / D.306					
				D,306					
	lieu dit le Gagat			route de Gagat	2,7 km	51,6 km			
	lieu dit Nuits			route du Bois	0 9 km	52,5 km			
	ARNAS			route du Bois					
				route d'Herbain					
	ARNAS			D.43	2,4 km	54,9 km	11 h 01'	10 h 44'	
	château DE Longsard			D.43	1,5 km	56,4 km			
	lieu dit Marsangues			D.43	1,4 km	57,8 km			
	BLACERET	<i>Sprint</i>		D.43	0,9 km	58,7 km	11 h 06'	10 h48'	
				D.43 / D.20					
				D.43					
	St ETIENNE DES OUILLERES			D.43 / D.49	1,5 km	60,2 km			
	lieu dit le Terrier			D.49					
	lieu dit les Granges			D.49					
	lieu dit Coichat			D.49 / D.20	1,8 km	62 km			
	lieu dit Bois franc			D.20	1,2 km	63,2 km			
	Collège de Bois franc			D.20	1,5 km	64,7 km			
	St GEORGES DE RENEINS			D.20 / rue de la Gare	0,5 km	65,2 km			
	St GEORGES DE RENEINS	ARRIVEE		D.20		65,3 km	11 h 14'	10 h 58'	