

TITRE DE L'EPREUVE: **25ème TOUR DU BEAUJOLAIS "Cycliste" (3ème ETAPE)**

ORGANISATEUR: COTB / VC.VILLEFRANCHE BEAUJOLAIS.

DATE: 12 juin 2016





























HEURE DE DEPART: 14 h 00'





LIEU DE DEPART: BEAUJEU

LIEU DE DEPART FICTIF: BEAUJEU (place de l'hôtel de ville)

LIEU DE DEPART REEL: BEAUJEU (D.337)

DEPARTEMENT	LOCALITES TRAVERSEES	Alt		QUALIFICATION ET NUMEROTATION DES ROUTES	Kilométrage RESTANT	Kilométrage TOTAL	horaire aproximatif	
							à 36 km/h	à 40 km/h
Rhône	BEAUJEU		départ fictif	place de l'hôtel de ville			14 h 00'	14 h 00'
	BEAUJEU			Ave Docteur Giraud				
	BEAUJEU			Rue de la République				
	BEAUJEU			rue des Echarmeaux				
	BEAUJEU			D.37				
				D.37 / D.337				
	l'étroit pont			D.37				
	BEAUJEU	225m	départ Réel	D.337	106 km	0 km	14 h 05'	14 h 05'
	QUINCIE EN BEAUJOLAIS	270m		D.337 / D.9E	100,5 km	5,5 km	14 h 10'	14 h 10'
		275m		D.9E				
	QUINCIE EN BEAUJOLAIS			D.9E / D.9	99,4 km	6,6 km	14 h 12'	14 h 12'
Rhône				D.9				
	MARCHAMPT	370m		D.9 / D.72	94,8 km	11,2 km	14 h 18'	14 h 18'
	Col de la Croix Marchampt	687m	GPM.1	D.9 / D.621	88,9 km	17,1 km	14 h 27'	14 h 25'
				D.621				
	Col de la Croix Rozier	720m		D.621 / D.88	86,6 km	19,4 km	14 h 31'	14 h 29'
	LE PERREON			D.88 / D.72	86,5 km	19,5 km		
	LE PERREON	597m		D.88 / D.88E	85 km	21 km	14 h 35'	14 h 31'
				D.88E				
	Col de la Croix Montmain	736m	GPM.2	D.88E / D.44	82 km	24 km	14 h 38'	14 h 36'
				D.44				
Rhône	VAUX EN BEAUJOLAIS	573m		D.44 / D.49	79,2 km	26,8 km	14 h 43'	14 h 40'
				D.44				
	Col de St Cyr le Chatoux	658m		D.44 / D.504	77,2 km	28,8 km	14 h 46'	14 h 43'
	St CYR LE CHATOUX			D.504				
	le Cruizon	626m		D.504 / 49E / D.20	76 km	30 km	14 h 48'	14 h 45'
				D.504				
	RIVOLET	341m		D.504 / D.649	70,3 km	35,7 km	15 h 00'	14 h 53'
	MONTMELAS St SORLIN			D.649				
	Côte de Montmelas st sorlin	470m	GPM.2	D.649 / D.44	68,3 km	37,7 km	15 h 01'	14 h 56'
	MONTMELAS St SORLIN	470m		route de Montmelas				
	lieu dit les Etuiles	435m		route de Montmelas				
	BLACE (la Croix du Ban)	465m		D.20	65,6 km	40,4 km	15 h 05'	15 h 00'
				D.20				
Rhône	SALLES ARBUISSONNAS			D.20	63,5 km	42,5 km	15 h 08'	15 h 03'
	la Croix polage	319m		D.19 / D.20 / D.35	60,8 km	45,2 km	15 h 13'	15 h 08'
	SALLES ARBUISSONNAS			D.20				


	BLACE	277m		D.20 / D.20A	59,8 km	46,2 km	15 h 14'	15 h 09'
	BLACE (la Chevrrière)			D.20				
	BLACE	285m		D.20 / route du Tang	59,6 km	46,4 km		
	SALLES ARBUISSONNAS			route du Tang				
	lieu dit Le Tang		SPRINT	route du Tang		47 km		
	SALLES ARBUISSONNAS	291m	 	rte du Tang / D.19	58,5 km km	47,1 km	15 h 15'	15h 10'
	SALLES ARBUISSONNAS			D.19				
Rhône	le fond d'Arbuissonnas	278m		D.19 / D.19E2	58,2 km	47,8 km	15 h 16'	15 h 11'
	le pont Mathivet	247m	 	D.19 / D.49	57 km	49 km	15 h 19'	15 h 13'
				D.49				
	la Tallebarde	230m	 	D.49 / D.43	55 km	51 km	15 h 21'	15 h 16'
	St ETIENNE DES OULLIERES			D.43				
	St ETIENNE DES OULLIERES	250m		D.43 / D.19	53,5 km	52,5 km	15h 23'	15 h 19'
	la Croix de Fer	264m		D.43 / D.133	53 km	53 km		
	ODENAS	295m		D.43 / D.62	52 km	54 km	15 h 26'	15 h 21'
	ODENAS	300m		D.43 / D.62 / D.68E	51,5 km	54,5 km	15 h 27'	15 h 22'
	ODENAS			D.43				
	la poyebade	330m		D.43 / D.43E	44,2 km	56,8 km		
Rhône	pont des Samsons	240m	 	D.43 / D.337	47,4 km	58,6 km	15 h 34'	15 h 28'
	CERCIE			D.337				
	CERCIE			D.337	45,8 km	60,2 km	15 h 36'	15 h 30'
	CERCIE	225m	SPRINT	D.337 / D.68	45,4 km	60,6 km	15 h 36'	15 h 30'
	St LAGER		 	D.337 / D.68E	45 km	61 km	15h 37'	15 h 31'
				D.68E				
	PIZAY	220m	 	D.68E / D.69 / D.18	42 km	64 km	15 h 42'	15 h 36'
				D.18				
	les Marcellins			D.18				
	VILLIE MORGON	260m		D.18 / D.68	38,7 km	67,3 km	15 h 47'	15 h 39'
Rhône	VILLIE MORGON	270m		D.68 / D.18 / D.9	38 km	68 km	15 h 48'	15 h 40'
	VILLIE MORGON (1er passage)		SPRINT	D.68			15 h 48'	15 h 40'
	Grand pré	280m		D.68 / D.119	35,5 km	70,5 km	15 h 53'	15 h 46'
	le pont	365m		D.119	33 km	73 km	16 h 01'	15 h 49'
	CHIROUBLES			D.119				
	CHIROUBLES	405m		D.119 / D.86	31,7 km	74,3 km	16 h 06'	15 h 51'
				D.86				
	VILLIE MORGON	305m		D.86 / D.18	28,2 km	77,8 km	16 h 09'	15 h 56'
	VILLIE MORGON			D.18				
		330m		D.18 / VC.	28 km	78 km	16 h 10'	15 h 57'
Rhône	la roche pilée	315m	 	VC. / D.9	27,4 km	78,6 km	16 h 11'	15 h 58'
				D.9				
	la dépendale	305m		D.9 / VC.	26,9 km	79,1 km	16 h 12'	15 h 59'
	MORGON	300m		VC. / D.68	25,4 km	80,6 km		
	MORGON	275m		D.68 / D.69	25 km	81 km	16 h 15'	16 h 01'
				D.69				
	PIZAY	270m	 	D.69 / D.18 / 68E	22,5 km	83,5 km	16 h 19'	16 h 05'
				D.18				
	VILLIE MORGON	260m		D.18 / D.68	19,5 km	86,5 km	16 h 23'	16 h 09'
	VILLIE MORGON	270m		D.68 / D.18 / D.9	18,5 km	87,5 km		
	VILLIE MORGON (2ème passage)		SPRINT	D.68	18,4 km	87,6 km	16 h 25'	16 h 10'

	Grand pré	280m		D.68 / D.119	16,4 km	89,6 km	16 h 29'	16 h 14'
	le pont	365m		D.119	14 km	92 km	16 h 32'	16 h 18'
Rhône	CHIROUBLES			D.119				
	CHIROUBLES	405m		D.119 / D.86	12,6 km	93,4 km	16 h 35'	16 h 20'
				D.86				
	VILLIE MORGON	305m		D.86 / D.18	9,5 km	96,5 km	16 h 37'	16 h 24'
				D.18				
		330m		D.18 / VC.	9,4 km	96,6 km	16 h 40'	16 h 25'
	la roche pilée	315m		VC. / D.9	8,2 km	97,8 km	16 h 42'	16 h 26'
Rhône				D.9				
	la dépendale	305m		D.9 / VC.	8 km	98 km	16 h 43'	16 h 27'
	MORGON	300m		VC. / D.68	6,8 km	99,2 km	16 h 44'	16 h 28'
	MORGON	275m		D.68 / D.69	6 km	100 km	16 h 46'	16 h 30'
				D.69				
	PIZAY	270m		D.69 / D.18 / 68E	3,1 km	102,9 km	16 h 51'	16 h 34'
				D.18				
	VILLIE MORGON	260m		D.18 / D.68	1 km	105 km	16 h 54'	16 h 37'
	VILLIE MORGON	270m		D.68 / D.18 / D.9	0,2 km	105,8 km		
Rhône	VILLIE MORGON	270m	ARRIVEE	D.68	0 km	106 km	16 h 56'	16 h 39'

ORGANISATION

J-Pierre CHEVALIER 06.63.53.76.68	Directeur de l'organisation
Cédric FONTENEAU 06.62.32.06.12	Président du Jury
José PONCE	Gestion informatique
Mme Nathalie SERRANO	Ardoisière
J-Claude CHEVIGNON	Speaker
hervé JOLIVOT société Di@log	Radio course
Bernard THOMASSON	Voiture ouvreuse
J-Yves FRECHET	Photo finish
Alain LASSARA	Trésorier
Bernard DUMAS 06.87.96.28.22	Responsable véhicule
J-Pierre POYET	Responsable moto
Nathalie POYET 06.23.91.73.60	Responsable moto
J-Paul RODET	Voiture Balai
06.72.48.68.41	
J-François NOBLET	Voiture Balai

SERVICE MEDICAL



MEDECIN
Mme Véronique MUSELLE
06.11.49.59.67



Ambulance ROCHE
69480
Quincié en Beaujolais



Villefranche-sur-Saône
Tarare
Trévoux
St Cyr au Mont d'Or

