

TITRE DE L'ÉPREUVE: **21ème TOUR DU BEAUJOLAIS "Cycliste" (1ère ETAPE)**

ORGANISATEUR: **Comite d'Organisation du TB / VC.CALADOIS / UC.BELLEVILLOISE.**

Date : Samedi 19 Mai 2012

Parking véhicules équipe: sur la Place de la Libération à Villefranche sur saône

Dossard et permanence : de 10 h 00' à 13 h 15' école publique place de la libération






Réunion des directeurs sportifs : à 13 h 30'

















Présentation des équipes avec leur directeur sportif à 13 h 45'



HEURE DE DEPART: 14 h 30'


LIEU DE Départ Fictif : place de la libération à VILLEFRANCHE SUR SAONE

LIEU DE Départ réel : sur la D.70 à hauteur du centre commercial de Pommiers (km 0)

DEPARTEMENT	LOCALITES TRAVERSEES		QUALIFICATION	Kilométrage Parcourus	Kilométrage Restants	horaire aproximatif	
			ET NUMEROTATION DES ROUTES			à 36 km/h	à 40 km/h
Rhône	VILLEFRANCHE SUR SAÔNE	départ fictif 	Place de la Libération	↑	↑	14 h 30'	14 h 30'
			Rue Nationale				
			Rue Ronceveaux				
			Boulevard Gambetta	7 km	7 km		
			Bld Etienne Bernard			14 h 40'	14 h 40'
	LIMAS		Rue J.Michel Savigny				
			Rue de la Corniche	↓	↓		
1	POMMIERS	départ réel 	D.70	km 0	119,5 km	14 h 43'	14 h 43'
	GRAVES SUR ANSE		D.70	1,8 km	117,7 km	14 h 45'	14 h 45'
2	LACHASSAGNE		D.70 / D.39	3,4 km	1116,1 km	14 h 46'	14 h 46'
Rhône	3 MARCY SUR ANSE		D.70 / D.608	4,7 km	109,6 km	14 h 47'	14 h 47'
4 & 5	CHARNAY		D.70 / D.100	7,8km	111,7 km	14 h 48'	14 h 48'
6	BAYERES		D.70 / D.70E	8,4 km	111,1 km	14 h 49'	14 h 49'
7 & 8	CHATILLON D'AZERGUES	DANGER 	D.70E / D.76	11,7 km	107,8 km	14 h 50'	14 h 50'
			D.76				
9	ALIX		D.76 / D.100	15,5 km	104 km	14 h 54'	14 h 53'
	10 lieu dit Bois d'Alix		D.76 / D.39	17,8 km	101,7 km		
Rhône			D.39				
11			D.39 / D.333	18,7 km	100,8 km	15 h 00'	14 h 58'
			D.333				
12	FRONTENAS		D.333 / D.19	21 km	98,5 km		
13			D.333 / D.39	23,4 km	96,1 km	15 h 08'	15 h 05'
	13 IE BOIS D'OINGT mairie	GPM.3	D.39				
	LE BOIS D'OINGT église		D.39 / D.120	24,7 km	94,8 km	15 h 09'	15 h 07'
			D.120				
	14		D.120 / D.39	25,6 km	93,9 km		
Rhône	15		D.39 / D.385	26,9 km	92,6 km	15 h 15'	15 h 10'
		PN 1 	D.385	27,5 km	92 km	15 h 16'	15 h 11'
	St LAURENT D'OINGT	PN 2 	D.385 / D.76	29 km	90,5 km	15 h 18'	15 h 16'
	St LAURENT D'OINGT		D.76	30,5 km	89 km		
16	OINGT		D.76 / D.120	32,4 km	86,7 km		
17	OINGT	GPM.1	D.120 / D.76	32,8 km	86,3 km	15 h 25'	15 h 19'
			D.120			15 h 30'	
18	LE SAULE D'OINGT		D.120 / D.31 / D.116	37 km	82,5 km	15 h 31'	15 h 25'

Rhône				D.116	38,1 km	81,4 km		
19	lieu dit St Clair			D.116 / D.19	39,6 km	79,9 km		
	VILLE SUR JARNIOUX			D.19				
				D.19 D.116	40,5 km	79 km	15 h 37'	15 h 30'
				D.19				
20	THEIZE			D.19 / D.96	43,3 km	76,2 km	15 h 41'	15 h 34'
Rhône	21	POUILLY LE MONIAL	  	D.96				
				D.96 / D.116	46,6 km	72,9 km	15 h 44'	15 h 39'
				D.116				
	22	LIERGUES	  	D.116 / D.76	47,4 km	72,1 km	15 h 48'	15 h 41'
				D.76				
	23	lieu dit Bois Franc		D.76 / D.31	50,2 km	69,3 km		
				D.31				
		CHERVINGES	 	D.31	52,6 km	66,9 km	15 h 54'	15 h 48'
	24	sortie deChervinges		D.31 / CV	53,2 km	66,3 km		
		lieu dit Bardoly		CV				
	24 bis	lieu dit la Collonge		CV / D.84	53,5 km	66 km	15 h 55'	15 h 50'
	25			D.84 / ch de la rippe	54,2 km	65,3 km		
		lieu dit la rippe		chemin de la rippe			15 h 56'	15 h 51'
	26			ch de la rippe . D.504	56,2 km	63,3 km		
				D.504				
Rhône	27	GLEIZE		D.504 / CV	59 km	60,5 km	16 h 02'	15 h 57'
				CV / D.76E	59,8 km	59,7 km		
	28			D.76E / D.44	61,5 km	58 km		
	29			D.44 / D.76				
	30	St JULIEN		D.76 / D.35	62 km	57,5 km	16 h 09'	16 h 03'
	31	BLACE		D.76 / 19A	63,1 km	56,4 km		
				D.19A				
	32		 	D.19A / D.43	65,5 km	54 km	16 h 12'	16 h 06'
				D.43				
		BLACERET	<i>Sprint</i>	D.43	67 km	52,5 km		
	33	BLACERET		D.43 / D.20	67 km	52,5 km	16 h 13'	16 h 08'
	34			D.43 / D.49	68 km	51,5 km		
		devant chez Th. Canard	<i>Prime km 69</i>	D.49	69 km			
	35	lieu dit Coichat		D.49 / D.163	69,9 km	49,6 km	16 h 18'	16 h 11'
Rhône		lieu dit les Buyon		D.163			16 h 19'	16 h 12'
				D.163 / D.19	71 km	48,5 km		
		lieu dit le Nicolas		D.19				
	36			D.19 / D.133	73 km	46,5 km		
	37			D.19 / VC 6	73,5 km	46 km	16 h 30'	16 h 16'
				D.19 / D.68	75,5 km	44 km		
		CHARENTAY		D.68				
	38	CHARENTAY		D.68 / D.62	77 km	42,5 km	16 h 31'	16 h 22'
				D.62				
Rhône	39	ODENAS		D.62 / D.43	80 km	39,5 km	16 h 35'	16 h 27'
		ODENAS	<i>Sprint</i>	D.43	80,3 km	39,2 km		
	40			D.43 / D.62				
	41	St ETIENNE DES OULLIERES		D.43 / D.19	82 km	37,5 km	16 h 38'	16 h 30'
	42	lieu dit le Tallebarde		D.43 / D.49	84 km	35,5 km	16 h 40'	16 h 32'
				D.49				
	43	lieu dit Pont Mathivet		D.49 / D.19	85,8 km	33,7 km	16 h 43'	16 h 35'
				D.19				

44	SALLES ARBUISSONNAS			D.19 / D.20A	87,8 km	31,7 km		
	SALLES ARBUISSONNAS	<i>Sprint</i>		Place Jean Blanc	88,3 km	31,2 km	16 h 48'	16 h 39'

Rhône				route de la route				
45	SALLES ARBUISSONNAS			D.20A / D.35				
46	lieu dit la croix Polage			D.35 / D.20 / D.19	89,3 km	30,2 km		
47	BLACE			D.19 / D.19A	89,9 km	29,6 km	16 h 50'	16 h 41'
48	St JULIEN			D.19 / D.35	91 km	28,5 km	16 h 51'	16 h 42'
Rhône	49 lieu dit Brantigny			D.19 / route de Brantigny	92,8 km	26,7 km		
	a hauteur des arbres	GPM.3		D.19	93 km			
50				D.19 / D.44	94,3 km	25,2 km	16 h 57'	16 h 48'
50 bis				D.19 / chemin de rivolet				
51				D.19 / 504	96,5 km	23 km	17 h 00'	16 h 51'
	COGNY entrée de la commune			D.19				
52	COGNY 1er passage			D.19 / D.84E	98 km	21,5 km	17 h 03'	16 h 54'
				D.19 / D.84	98,1 km	21,4 km		
Rhône				D.19				
53	lieu dit la Maladière			D.19 / D.31	102 km	17,5 km	17 h 10'	17 h 00'
				D.31				
54	lieu dit Bois Franc			D.31 / D.76	105 km	14,5 km	17 h 16'	17 h 05'
55	Lieu dit morgon			D.76 / D.84	105,4 km	14,1 km		
56	LACENAS			D.76 / 84E	106,4 km	13,1 km	17 h 18'	17 h 08'
				D.84E				
Rhône	52 COGNY 2ème passage	GPM.2		D.84E / D.19	108,9 km	10,6 km		
				D.19 / D.84			17 h 30'	17 h 11'
				D.19				
53	lieu dit la Maladière			D.19 / D.31	110,9 km	8,6 km	17 h 37'	17 h 16'
				D.31				
54	lieu dit Bois Franc			D.31 / D.76	114,6 km	4,9 km		
55	lieu dit morgon			D.76 / D.84	116,4 km	3,1 km		
				D.84			17 h 40'	17 h 19'
				D.84 / D.19				
Rhône	COGNY			D.19 / D.84E	119,4 km	0,1 km	17 h 46'	17 h 25'
	COGNY	(arrivée)		D.84E	119,5 km	0 km		

arrivée à Cogny :

les coureurs passeront une première fois sur la ligne d'arrivée à l'occasion du GPM de Cogny au km 108,9 puis ils arriveront par la D.84 et l'arrivée se fera en sens inverse du 1er passage.

Déviations des Directeurs Sportifs à l'arrivée :

500 m avant la ligne d'arrivée sur la gauche pour rentrer sur le parking de la salle des fêtes
Protocole: le vainqueur de l'étape et les leaders de chaque classement

Permanence des officiels à la Mairie

Contrôle Médical: salles dans la cour sous la Mairie