

TITRE DE L'EPREUVE: **21ème TOUR DU BEAUJOLAIS "Cycliste" (2ème ETAPE)**

ORGANISATEUR: **Comite d'Organisation du TB / VC.CALADOIS / UC.BELLEVILLOISE.**

Date : **Dimanche 20 Mai 2012 (le matin)**

Parking véhicules équipe: sur la Place de la Salles des Fêtes à St Georges de reneins

Permanence : Salles des voutes à St Georges de reneins

Réunion des directeurs sportifs : Salles des voutes à St Georges de reneins

HEURE DE DEPART: 9 h 30'






LIEU DE Départ Fictif : devant le Crédit Agricole Place de l'église à St Georges de reneins

LIEU DE Départ réel : Lieu dit Nuits sur la route du Bois (km 0)

Protocole: présence du vainqueur de l'étape et de tous les coureurs concernés par des Maillots de leader

DEPARTEMENT	LOCALITES TRAVERSEES		QUALIFICATION ET NUMEROTATION DES ROUTES	Kilométrage intermédiaire	Kilométrage TOTAL	horaire aproximatif	
						à 36 km/h	à 44 km/h
Rhône	St GEORGES DE RENEINS	départ fictif	Place de l'église	0 km	0 km	9 h 30'	9 h 30'
			rue de l'église				
			D.306 / D.20				
	centre du village 1er feu		D.306				
	deuxième feu		D.306				
	déviation de la D.306		D.306				
			D.306 / vers leclerc				
	route de leclerc						
	lieu dit Fontalond						
	lieu dit le Gaget		route de Gaget	2,7 km	2,7 km		
	lieu dit Nuits	départ réel	route du Bois	0 9 km	3,6 km	9 h 35'	9 h 35'
	ARNAS (cimetière)		route du Bois				
	ARNAS		route d'Herbain/ D.43				
	ARNAS		D.43	2,4 km	6 km	9 h 40'	9 h 38'
	château DE Longsard		D.43	1,5 km	7,5 km		
	lieu dit Marsangues		D.43	1,4 km	8,9 km		
			D.43				
Rhône	BLACERET		D.43 / D.20	0,9 km	9,8 km	9 h 46'	9 h 43'
		Sprint	D.43				
			D.43 / D.49	1,5 km	11,3 km		
	lieu dit le Terrier		D.49				
	lieu dit les Granges		D.49 / D.169				
	lieu dit Coichat		D.49 / D.20	1,8 km	13,1 km		
	lieu dit Bois franc		D.20	1,2 km	14,3 km		
	Collège de Bois franc		D.20	1,5 km	15,8 km		
	St GEORGES DE RENEINS	1er passage	D.20 / rue de la Gare	0,5 km	16,3 km	9 h 54'	9 h 51'
			D.20 / D.306				
			D.306 / D.20				
	centre du village 1er feu		D.306				
	deuxième feu		D.306				
	déviation de la D.306		D.306				
			D.306 / vers leclerc				
	route de leclerc						
	lieu dit Fontalond						

	lieu dit le Gaget		route de Gaget	2,7 km	19 km		
	lieu dit Nuits		route du Bois	0 9 km	19,9 km		
	ARNAS (cimetièrè)		route du Bois				
	ARNAS	 	route d'Herbain/ D.43			10 h 05'	10 h 00'
	ARNAS		D.43	2,4 km	22,3 km		
	château DE Longsard		D.43	1,5 km	23,8 km		
	lieu dit Marsangues		D.43	1,4 km	25,2 km		
			D.43				
Rhône	BLACERET	 	D.43 / D.20	0,9 km	26,1 km	10 h 11'	10 h 06'
		Sprint	D.43				
			D.43 / D.49	1,5 km	27,6 km		
	lieu dit le Terrier		D.49				
	lieu dit les Granges		D.49 / D.169				
	lieu dit Coichat		D.49 / D.20	1,8 km	29,4 km		
	lieu dit Bois franc		D.20	1,2 km	30,6 km		
	Collège de Bois franc		D.20	1,5 km	32,1 km		
	St GEORGES DE RENEINS	2ème passage	D.20 / rue de la Gare	0,5 km	32,6 km	10 h 22'	10 h 15'
			D.20 / D.306				
			D.306 / D.20				
	centre du village 1er feu	 	D.306				
	deuxième feu	 	D.306				
	déviatiòn de la D.306		D.306				
			D.306 / vers leclerc				
	route de leclerc						
	lieu dit Fontalond						
	lieu dit le Gaget		route de Gaget	2,7 km	35,3 km		
	lieu dit Nuits		route du Bois	0 9 km	36,2 km		
	ARNAS (cimetièrè)		route du Bois				
	ARNAS	 	route d'Herbain/ D.43			10 h 30'	10 h 23'
	ARNAS		D.43	2,4 km	38,6 km		
	château DE Longsard		D.43	1,5 km	40,1 km		
	lieu dit Marsangues		D.43	1,4 km	41,5 km		
			D.43				
Rhône	BLACERET	 	D.43 / D.20	0,9 km	42 ,4 km	10 h 37'	10 h 29'
		Sprint	D.43				
			D.43 / D.49	1,5 km	43,9 km		
	lieu dit le Terrier		D.49				
	lieu dit les Granges		D.49 / D.169				
	lieu dit Coichat		D.49 / D.20	1,8 km	45,7 km		
	lieu dit Bois franc		D.20	1,2 km	46,9 km		
	Collège de Bois franc		D.20	1,5 km	48,4 km		
	St GEORGES DE RENEINS	3ème passage	D.20 / rue de la Gare	0,5 km	48,9 km	10 h 48'	10 h 38'
			D.20 / D.306				
	centre du village 1er feu	 	D.306				
	deuxième feu	 	D.306				
	déviatiòn de la D.306		D.306				

			D.306 / vers leclerc				
	route de leclerc						
	lieu dit Fontalond						
	lieu dit le Gaget		route de Gaget	2,7 km	51,6 km		
	lieu dit Nuits		route du Bois	0 9 km	52,5 km		
	ARNAS (cimetière)		route du Bois				
	ARNAS		route d'Herbain/ D.43			10 h 56'	10 h 45'
	ARNAS		D.43	2,4 km	54,9 km		
	château DE Longsard		D.43	1,5 km	56,4 km		
	lieu dit Marsangues		D.43	1,4 km	57,8 km		
			D.43				
Rhône	BLACERET		D.43 / D.20	0,9 km	58,7 km	10 h 59'	10 h 47'
		Sprint	D.43				
			D.43 / D.49	1,5 km	60,2 km		
	lieu dit le Terrier		D.49				
	lieu dit les Granges		D.49 / D.169				
	lieu dit Coichat		D.49 / D.20	1,8 km	62 km		
	lieu dit Bois franc		D.20	1,2 km	63,2 km		
	Collège de Bois franc		D.20	1,5 km	64,7 km		
	St GEORGES DE RENEINS		D.20 / rue de la Gare	0,5 km	65,2 km		
	St GEORGES DE RENEINS	ARRIVEE	D.20 / D.306		65,2 km	11 h 14'	11 h 01'

arrivée à St Georges de reneins: **sur la D.20 à hauteur du monument aux morts.**

Déviation des Directeurs Sportifs à l'arrivée : **100 m avant la ligne d'arrivée sur la gauche dans le parking .**

Protocole:

le vainqueur de l'étape et les leaders de chaque classement (ATTENTION) il n'y aura pas de cumuls de maillots donc les seconds peuvent être appelés.

Contrôle Médical: à la Mairie