

TITRE DE L'EPREUVE: **22ème TOUR DU BEAUJOLAIS "Cycliste" (1ère ETAPE)**

ORGANISATEUR: COTB / VC.CALADOIS / UC.BELLEVILLOISE.

DATE: 18 mai 2013

HEURE DE DEPART: 14 h 30'
























LIEU DE DEPART: VILLEFRANCHE SUR SAONE

LIEU DE DEPART FICTIF: VILLEFRANCHE SUR SAÔNE (Place de la Libération)

LIEU DE DEPART REEL: GLEIZE (D.504)

DEPARTEMENT	LOCALITES TRAVERSEES	Alt		QUALIFICATION ET NUMEROTATION DES ROUTES	Kilométrage	Kilométrage	horaire aproximatif	
					intermédiaire	TOTAL	à 36 km/h	à 40 km/h
Rhône	VILLEFRANCHE SUR SAÔNE	210m	départ fictif	Place de la Libération	0 Km	0 Km	14 h 30'	14 h 30'
				Rue Nationale		↑		
				Rue Ronceveaux				
				Bd Général Leclerc				
	GLEIZE	240m		Ave du Beaujolais				
				Chemin des rousses				
	GLEIZE			rue des Grillons		↓		
				rue des Grillons /D.504				
	GLEIZE (salle des Fêtes)	240m	départ réel	D.504	0 km	0 km	14 h 40'	14 h 40'
	DENICE	285m	<i>Sprint</i>	D.504 / D.76	3,7 km	3,7 km		
Rhône		315m		D.504 / D.19	1,6 km	5,3 km		
	RIVOLET	320m		D.504 / D.649	1,7 km	7 km		
	lieu dit le Cruizon	620m		D.504 / D.20	6,4 km	13,4 km	14 h 55'	14 h 55'
	St CYR LE CHATOUX	655m		D.504 / D.44				
	le parasoir	655m	<i>GPM</i>	D.504 / D.44	1,2 km	14,6 km		
	CHAMBOST ALLIERES	345m		D.504 / D.485	7,2 km	21,8 km	15 h 06'	15 h 05'
				D.485				
	GRANDRIS	355m		D.485 / D.504	1,8 km	23,6 km	15 h 09'	15 h 08'
				D.504				
	GRANDRIS	445m		D.504 / D. 54	1,9 km	25,5 km		
	COL DE LA CAMBUSE	708m	<i>GPM</i>	D.504 / D.94	6,6 km	32,1 km	15 h 23'	15 h 18'
	CUBLIZE	480m		D.504 / D.10	5,3 km	37,4 km	15 h 32'	15 h 27'
Rhône	CUBLIZE centre			D.504	1,6 km	39 km	15 h 34'	15 h 29'
	Lac des Sapins		<i>Sprint</i>	D.504	2 km	41 km		
	lieu dit le Bancillon			D.504 / D.10	0,6 km	41,6 km	15 h 39'	15 h 33'
				D.10				
	AMPLEPLUIS	415m		D.10 / D.308	3,4 km	45 km	15 h 44'	15 h 38'
	AMPLEPLUIS		<i>Sprint</i>	D.308				
	AMPLEPLUIS	430m		D.308 / D.313	0,9 km	45,9 km	15 h 45'	15 h 39'
				D.313				
	RONNO			D.313 / D.98	5,9 km	51,8 km		
	COL DU PILON (le grillon)	660m	<i>GPM</i>	D.313 / D.56	0,6 km	52,4 km	15 h 57'	15 h 48'
Rhône	lieu dit le giraudon			D.56 / D.665	0,9 km	53,3 km		
	croix de pesseley			D.56 / D.608				

itinéraire neutralisé

	croix de pesseley			D.56 / D.608					
		650m		D.56 / D.630	6,8 km	60,1 km			
	COL DES CASSETTES	630m		D.56 / D.82	0,7 km	60,8 km	16 h 10'	16 h 00'	
				D.82					
Rhône	VALSONNE	460m		D.82 / D.313	3,5 km	64,3 km			
	St CLEMENT SUR VALSONNE	380m		D.313 / D.107	3,1 km	67,4 km			
	lieu dit la tricole	310m		D.313 / D.31	5,4 km	72,8 km	16 h 31'	16 h 18'	
		265m		D.313 / D.13E	3,5 km	76,3 km			
	LES PONTS TARRETS	255m		D.313 / D.338	1,7 km	78 km	16 h 40'	16 h 27'	
	LES PONTS TARRETS		passage à niveau 	D.313 / D.485	0,2 km	78,2 km	16 h 40'	16 h 27'	
				D.485	0,3 km	78,5 km	16 h 41'	16 h 28'	
	LE BOIS D'OINGT	250m		D.485 / D.120	0,5 km	79 km			
				D.485					
			passage à niveau	D.485					
	St LAURENT D'OINGT		passage à niveau 	D.485 / D.96	2 km	81 km	16 h 44'	16 h 31'	
Rhône				D.96					
	OINGT	525m	GPM 	D.96 / D.120	3,2 km	84,2 km	16 h 49'	16 h 36'	
	LE SAULE D'OINGT	545m		D.120 / D.31 / D.116	4,2 km	88,4 km	16 h 55'	16 h 41'	
	lieu dit St Clair			D.116	1,2 km	89,6 km			
	lieu dit la Chapelle	445m		D.116 / D.19	1,4 km	91 km	17 h 01'	16 h 46'	
	VILLE SUR JARNIOUX	420m		D.19 / D.116	0,8 km	91,8 km	17 h 02'	16 h 47'	
				D.19					
	THEIZE (la croix de mission)	400m		D.19 / D.96	2,9 km	94,7 km			
				D.96					
	THEIZE (village)	430m		D.96 / D.96E	0,8 km	95,5 km	17 h 08'	16 h 53'	
	THEIZE (cave cooperative)			D.96E	1,5 km	97 km			
Rhône	FRONTENAS	670m		D.96E / D.19	0,4 km	97,4 km			
				D.19					
				D.19 / D.607	0,3 km	97,7 km			
	FRONTENAS	360m		D.19 / D.338	1 km	98,7 km	17 h 11'	16 h 57'	
				D.338					
	lieu dit les Yabottes	330m		D.338 / D.39	2,3 km	101 km	17 h 18'	17 h 04'	
				D.39					
	lieu dit le bois d'alix	305m		D.39 / D.76	1 km	102 km			
	ALIX	275m		D.76	1,5 km	103,5 km			
	ALIX	265m		D.76 / D.100	0,7 km	104,2 km			
	CHATILLON D'AZERGUES	215m		D.76 / D.70E	3,7 km	107,9 km			
Rhône				D.76					
	CHATILLON D'AZERGUES	215m		D.76 / route de la vallée	0,2 km	108,1 km	17 h 30'	17 h 12'	
	CHATILLON D'AZERGUES	215m	<i>Sprint</i>	route de la vallée	0,2 km	108,3 km	17 h 30'	17 h 12'	
	CHESSY LES MINES	215m		route de la vallée/D.385	2,7 km	111 km	17 h 34'	17 h 16'	
				D.385					
	LE BREUIL	230m		D.385 / D.134	1,5 km	112,5 km			
	LEGNY	240m		D.385 / D.338	1,2 km	113,7 km	17 h 36'	17 h 22'	
				D.385					
	LE BOIS D'OINGT			D.385 / D.120					
			passage à niveau	D.385					
	St LAURENT D'OINGT		passage à niveau 	D.385 / D.96	2 km	117,3 km	17 h 41'	17 h 25'	
Rhône	St LAURENT D'OINGT		ARRIVEE	D.96					

--	--	--	--	--	--	--	--	--