

TITRE DE L'EPREUVE: **25ème TOUR DU BEAUJOLAIS "Cycliste" (1ère ETAPE)**

ORGANISATEUR: COTB / VC.VILLEFRANCHE BEAUJOLAIS

DATE: 11 juin 2016

HEURE DE DEPART: 14 h 00'

LIEU DE DEPART: FLEURIE (D.32)

LIEU DE DEPART FICTIF: FLEURIE (D.32 devant la mairie)












LIEU DE DEPART REEL: FLEURIE (D.26)



DEPARTEMENT	LOCALITES TRAVERSEES	Alt		QUALIFICATION ET NUMEROTATION DES ROUTES	Kilométrage RESTANT	Kilométrage TOTAL	horaire aproximatif	
							à 36 km/h	à 40 km/h
	FLEURIE	296 m	départ fictif	D.32 / D.68		0 km	14 h 00'	14 h 00'
Rhône	Col des Labourons	436 m		D.32		itinéraire neutralisé 4 km		
		390 m		D.32 / D.26				
	FLEURIE		départ réel	D.26	146 km	0 km	14 h 12'	14 h 12'
	EMERINGES	294 m		D.26 / D.164	144,4 km	1,6 km		
	JULIENAS	250 m		D.26 / D.17 / D.68	142,1 km	3,9 km	14 h 18'	14 h 18'
				D.68				
	lieu dit les Deschamps	280 m		D.68 / CV.	140 km	6 km	14 h 21'	14 h 21'
				CV.				
	Château de Chénas			CV.				
				CV. / D.68	139 km	7 km		
	CHENAS	280 m		D.68 / D.68 E	138 km	8 km	14 h 25'	14 h 25'
	lieu dit Poncié	340 m		D.68	136,6 km	9,4 km		
	FLEURIE	296 m	SPRINT	D.68	135,2 km	10,8 km		
Rhône	FLEURIE	296 m		D.68 / D.32	135 km	11 km	14 h 28'	14 h 28'
				D.32				
	LANCIE	210 m		D.32 / VC.6	131 km	15 km	14 h 36'	14 h 34'
	LANCIE			VC.6		15,6 km		
	LANCIE	210 m		VC.6 / D.119E	129 km	17 km	14 h 37'	14 h 35'
				D.119E				
	CORCELLES	203 m		D.119E / D.9	128 km	18 km	14 h 41'	14 h 39'
		210 m		D.119 / D.119E	127 km	19 km	14 h 42'	14 h 40'
				D.119E				
Rhône	St JEAN D'ARDIERES	200 m		D.119 E / D.69	124 km	22 km	14 h 47'	14 h 45'
				D.69				
	PIZAY	210 m		D.69 / D.18	122,5 km	23,5 km		
				D.18				
		192 m		D.18 / D.37	121 km	25 km	14 h 52'	14 h 49'
		198 m		D.18 / D.37 / D.19	119,7 km	26,3 km	14 h 53'	14 h 50'
	BELLEVILLE SUR SAÔNE			D.19				
		196 m		D.19 / D.62	118 km	28 km		
	CHARENTAY	185 m		D.19 / D.68		30,8 km		
		213 m		D.19 / D.133	112,3 km	33,7 km		
Rhône	St ETIENNE DES OULLIERES	226 m		D.19 / D.163	112 km	34 km	14 h 56'	14 h 52'
	lieu dit Buyon	216 m		D.163	111 km	35 km		
				D.163				
	lieu dit les Granges	214 m		D.163 / D.49	110 km	36 km	15 h 00'	14 h 54'

				D.49				
	lieu dit le Terrier	220 m		D.49 / D.43	109 km	37 km	15 h 01'	14 h 55'
	BLACERET	250 m	SPRINT	D.43	108 km	38 km	15 h 02'	14 h 56'
	BLACERET	250 m		D.43 / D.20 / D.76			15 h 02'	14 h 56'
Rhône	ARNAS	224 m		D.43 / D. 19A	106,5 km	39,5 km		
				D.19A				
	BLACE	247 m		D.19A / D.76	105,3 km	40,7 km	15 h 05'	15 h 00'
				D.76	105 km	41 km		
	St JULIEN	253 m		D.76 / D.35	104 km	42 km	15 h 07'	15 h 01'
				D.35				
	LA GRANGE PERRET	210 m		D.35	102 km	44 km		
	GLEIZE	200 m		D.35 / D.43	101 km	45 km		
	GLEIZE (ZA d' Epinay)	200 m		D.43	100,6 km	45,4 km		
	GLEIZE (Ouilly)	195 m		D.43 / D.35E / D.44	99,8 km	46,2 km	15 h 14'	15 h 09'
	DENICE			D.44				
	DENICE	288 m		D.44 / D.76	94,6 km	51,4 km	15 h 22'	15 h 16'
Rhône	DENICE		SPRINT	D.76	94 km	52 km		
	DENICE	260 m		D.76 / D.76E				
	DENICE	291 m		D.76 / D.504	93 km	53 km	15 h 25'	15 h 19'
				D.504				
	DENICE	249 m		D.504 / D84E		55,5 km		
	GLEIZE	249 m		D.504 / ch de la Rippe	90,3 km	55,7 km	15 h 28'	15 h 21'
	lieu dit la Rippe			Ch de la Rippe				
	GLEIZE	227 m		ch de la rippe / D.84	89,3 km	56,7 km	15 h 30'	15 h 22'
	LACENAS			D.84				
	lieu dit Morgon	230 m		D.84 / D.76	86,3 km	59,7 km	15 h 35'	15 h 28'
Rhône	JARNIOUX (bois champ dieu)			D.76				
	JARNIOUX	276 m		D.76 / D.31	85,5 km	60,5 km	15 h 36'	15 h 29'
	JARNIOUX			D.76 / D.116				
	lieu dit le champ dieu			D.116	84 km	62 km	15 h 39'	15 h 33'
	VILLE SUR JARNIOUX	348 m		D.116				
	VILLE SUR JARNIOUX	380 m		D.116 / D.19	80,4 km	65,6 km	15 h 45'	15 h 38'
	VILLE SUR JARNIOUX	420 m	GPM.3	D.19	79,7 km	66,3 km	15 h 46'	15 h 39'
				D.19 / D.96	77,2 km	68,8 km	15 h 50'	
	THEIZE	400 m		D.19 / D.19E	75 km	71 km		
Rhône	FRONTENAS	378 m		D.19 / D.607	74,8 km	71,2 km	15 h 54'	15 h 40'
	FRONTENAS	353 m		D.607				
				D.607 / D.338	73,2 km	72,8 km	15 h 55'	15 h 41'
	FRONTENAS			D.338				
	FRONTENAS	321 m		D.338 / D.39	72,6 km	73,4 km	15 h 57'	15 h 42'
	ALIX			D.39				
	ALIX	303 m		D.39 / D.76	71,7 km	74,3 km	15 h 58'	15 h 50'
	MARCY SUR ANSE			D.39 / VC.	71 km	75 km	15 h 59'	15 h 51'
	MARCY SUR ANSE			VC				
	MARCY SUR ANSE	360 m		VC. / D.				
	MARCY SUR ANSE	380 m		VC. / D.70	68,3 km	77,7 km	16 h 04'	15 h 56'
				D.70				
Rhône	MORANCE	375 m		D.70 / D.655	98 km	79 km	16 h 07'	15 h 59'

	CHARNAY	412 m		D.70 / D.100	64,5 km	81,5 km	16 h 10'	16 h 01'
				D.70				
	BAYERES			D.70 / D.70E	63,7 km	82,3 km	16 h 12'	16 h 03'
	BELMONT			D.70				
	BELMONT	200 m		D.70 / D.385	62,5 km	83,5 km	16 h 13'	16 h 05'
				D.385				
	CHATILLON D'AZERGUES	200 m		D.385 / D.76	58,2 km	87,8 km	16 h 21'	16 h 12'
	CHESSY LES MINES	220 m		D.385 / D.19	56 km	90 km	16 h 22'	16 h 13'
				D.385				
		230 m		D.385 / D.19	54,8 km	91,2 km	16 h 26'	16 h 16'
Rhône	lieu dit le Cambouleau	225 m	 PN	D.19	54,5 km	91,5 km	16 h 26'	16 h 16'
	GLAY			D.19				
	Côte de GLAY	340 m	GPM.2	D.19	53 km	93 km	16 h 29'	16 h 19'
		340 m		D.19 / D.118	51,4 km	94,6 km	16 h 30'	16 h 20'
				D.118				
				D.118				
	SARCEY	365 m		D.118 / D.67	47 km	99 km	16 h 38'	16 h 28'
				D.67				
		295 m		D.67 / D.134	46 km	100 km	16 h 40'	16 h 29'
		295 m		D.67 / D.338	44,4 km	101,6 km	16 h 41'	16 h 30'
				D.338				
	LES PONTS TARRETS	270 m		D.338 / D.313	43 km	103 km	16 h 45'	16 h 34'
				D.313				
Rhône		270 m		D.313 / D.13E	41,3 km	104,7 km	16 h 46'	16 h 35'
	St VERAND	300 m		D.313 / D.31	38 km	108 km	16 h 53'	16 h 42'
		33 m		D.313 / D.106	36 km	110 km	16 h 56'	16 h 45'
	St CLEMENT S/ VALSONNE	440 m		D.313 / D.56E1	30 km	116 km	17 h 06'	16 h 54'
	VALSONNE	450 m		D.313 / D.82	29,4 km	116,6 km	17 h 07'	16 h 55'
				D.82				
	COL DE S CASSETTES	615 m	GPM.2	D.82 / D.56	25,8 km	120,2 km	17 h 19'	17 h 00'
				D.56				
	TARARE	405 m		D.56 / D.56E	22 km	124 km	17 h 26'	17 h 05'
				D.56				
				Patte d'oie				
				rue Baronnat				
Rhône				Ave Charles De Gaulle				
				rue Albert Giron				
				Place Simonet				
				Rue de Belfort				
				rue Etienne Dolet				
				Rue de la République				
				Rue Pécherie				
Rhône	TARARE (1er passage sur la ligne d'arrivée)			Avenue de la Liberté	19 km	127 km	17 h 31'	17 h 07'
				D.8				
	COL DES SAUVAGES		GPM.1	D.8 / D.630	12,3 km	133,7 km	17 h 42'	17 h 20'
				D.630				
				D.630 / D.56	8 km	138,4 km		
				D.56				
	COL DES CASSETTES			D.56 / D.82	6,8 km	139,2 km	17 h 43'	17 h 29'

	TARARE	405 m		D.56 / D.56E	3 km	143 km	17 h 49'	17 h 34'
				D.56				
				Patte d'oie				
				rue Baronnat				
Rhône				Ave Charles De Gaulle				
				rue Albert Giron				
				Place Simonet				
				Rue de Belfort		itinéraire en ville 3 km		
				rue Etienne Dolet				
				Rue de la République				
				Rue Pêcherie				
Rhône	TARARE		ARRIVEE 	Avenue de la Liberté	0 km	146 km	18 h 01'	17 h 38'